

URZĄD MORSKI w SZCZECINIE - MIASTO SZCZECIN

granica portu morskiego






Urząd Morski w Szczecinie

Pl. Batorego 4, 70-207 Szczecin


www.ums.gov.pl

www.ums.gov.pl/mapy

Copyright © by Urząd Morski w Szczecinie, 2016

-  granica portu morskiego
-  granice administracyjne (gmin i miast)
-  granice obrębów ewidencyjnych
- 3025** numery obrębów ewidencyjnych

Działki ewidencyjne według stanu z sierpnia 2016r.



CORIOLIS PRO s.c.

Pl. Batorego 4, 70-207 Szczecin
www.coriolis.com.pl

Opracowanie na podstawie danych z zasobu Urzędu Morskiego w Szczecinie oraz Ośrodków Dokumentacji Geodezyjnej i Kartograficznej:

listopad 2016

