








ZAŁĄCZNIK NR 4

**PLAN ZAGOSPODAROWANIA PRZESTRZENNEGO
MORSKICH WÓD WEWNĘTRZNYCH - PORT MORSKI W DZIWNOWIE - RYSUNEK PLANU**








Granice określone planem:

-  granica obszaru objętego planem
-  granica akwenu o określonej funkcji podstawowej
-  granica podakwenu

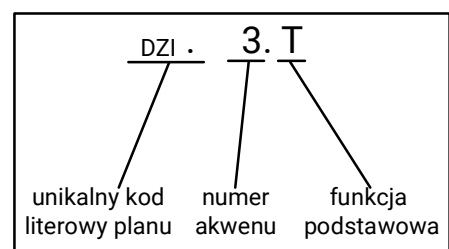
Funkcje podstawowe:

-  Ip - funkcjonowanie portu
-  T - transport
-  B - obronność i bezpieczeństwo państwa
-  S - turystyka, sport i rekreacja

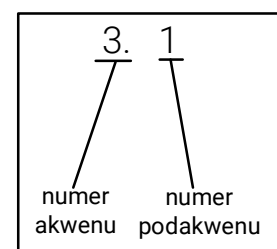
Elementy informacyjne:

-  granice morskich wód wewnętrznych
-  granice portu morskiego w Dziwnowie
-  granice portu morskiego w Dziwnowie - projektowane
-  granica gminy
-  kilometrąż wybrzeża
-  stałe znaki nawigacyjne
-  wraki

Oznaczenie akwenu:



Oznaczenie podakwenu:



Mapę wykonano na podstawie danych dostarczonych w ramach przygotowania Projektu Planu oraz danych własnych Wykonawcy.
Wykonawca: G.P.PROJEKT
Układ odniesień: PL-1992
Elipsoida odniesienia: GRS80
Opracowanie: czerwiec 2019 r.

