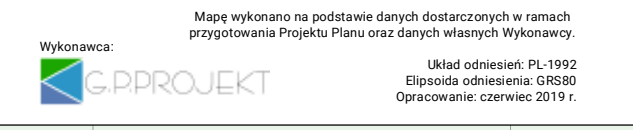

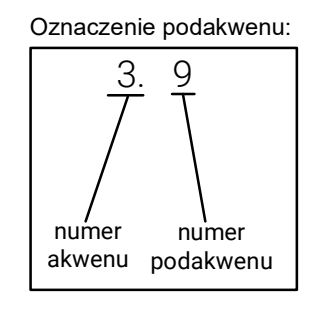
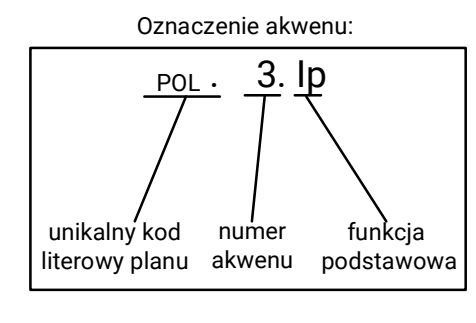


**PLAN ZAGOSPODAROWANIA PRZESTRZENNEGO
MORSKICH WÓD WEWNĘTRZNYCH - PORT MORSKI W POLICACH - RYSUNEK PLANU**

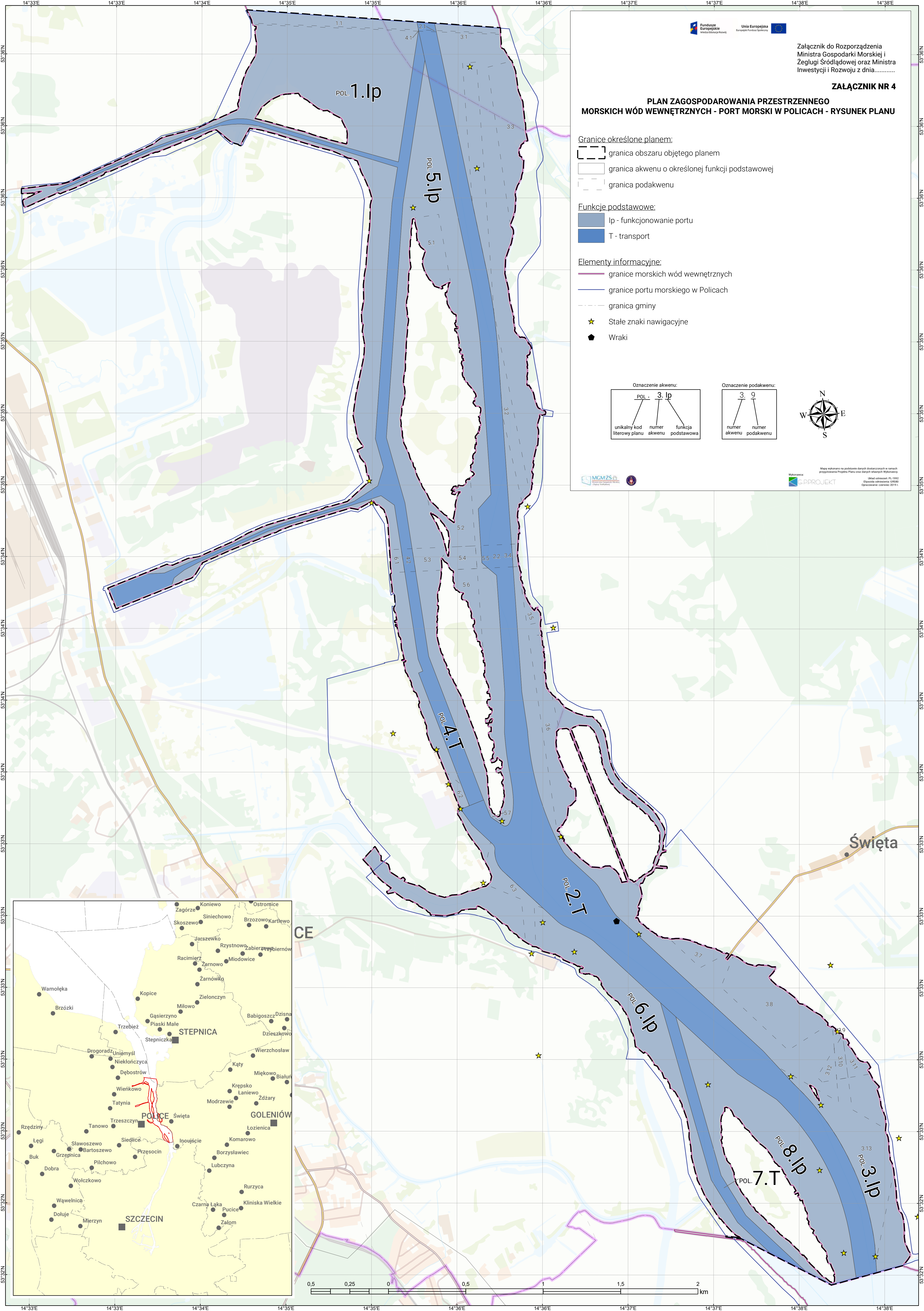
Granice określone planem:
 - granica obszaru objętego planem
 - granica akwenu o określonej funkcji podstawowej
 - granica podakwenu

Funkcje podstawowe:
 - lp - funkcjonowanie portu
 - T - transport

Elementy informacyjne:
 - granice morskich wód wewnętrznych
 - granice portu morskiego w Policach
 - granica gminy
 - Stałe znaki nawigacyjne
 - Wraki



Mapy wykonano na podstawie danych dostarczonych w ramach przygotowania Projektu Planu oraz danych własnych Wykonawcy.
 Skład adresowy: PL-1912
 Epizoda odniesienia: ORESO
 Opracowanie: czerwiec 2015 r.



Święta

CE

