


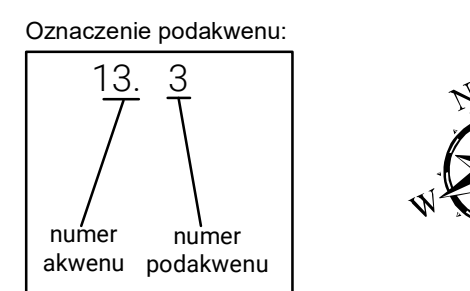
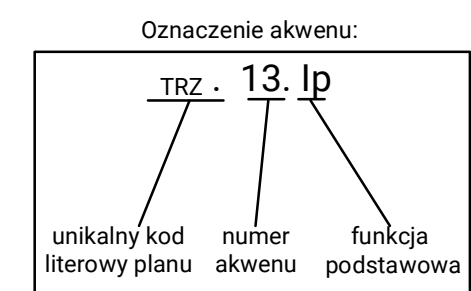
Załącznik do Rozporządzenia
Ministra Gospodarki Morskiej i
Żeglugi Śródlądowej oraz Ministra
Inwestycji i Rozwoju z dnia.....

ZALĄCZNIK NR 4
PLAN ZAGOSPODAROWANIA PRZESTRZENNEGO
MORSKICH WÓD WEWNĘTRZNYCH - PORT MORSKI W SZCZECINIE - RYSUNEK PLANU

Granice określone planem:
 [---] granica obszaru objętego planem
 [---] granica akwenu o określonej funkcji podstawowej
 [---] granica podakwenu

Funkcje podstawowe:
 [---] lp - funkcjonowanie portu
 [---] T - transport
 [---] S - turystyka, sport i rekreacja
 [---] W - sztuczne wyspy i konstrukcje

Elementy informacyjne:
 [---] granice portu morskiego w Szczecinie
 [---] granica gminy
 ★ stałe znaki nawigacyjne
 ■ wraki



Mapa wykonana na podstawie danych dostarczonych w ramach przygotowania Planu oraz danych własnych Wykonawcy.
 Skala: 1:10000
 Data: 2014 r.
 Opracowanie: 2014 r.

