











BABIE DOŁY KM 92,50-93,40

działanie: zabudowa techniczna brzegu

Coordinate System: PL EUREF89 1992

-  początkowe położenie umownej linii brzegowej
-  kilometraż
-  linia brzegowa
-  pas techniczny
-  pas ochronny
-  zabudowa techniczna brzegu
-  droga
-  grunty orne
-  lasy mieszane
-  zabudowa luźna

