











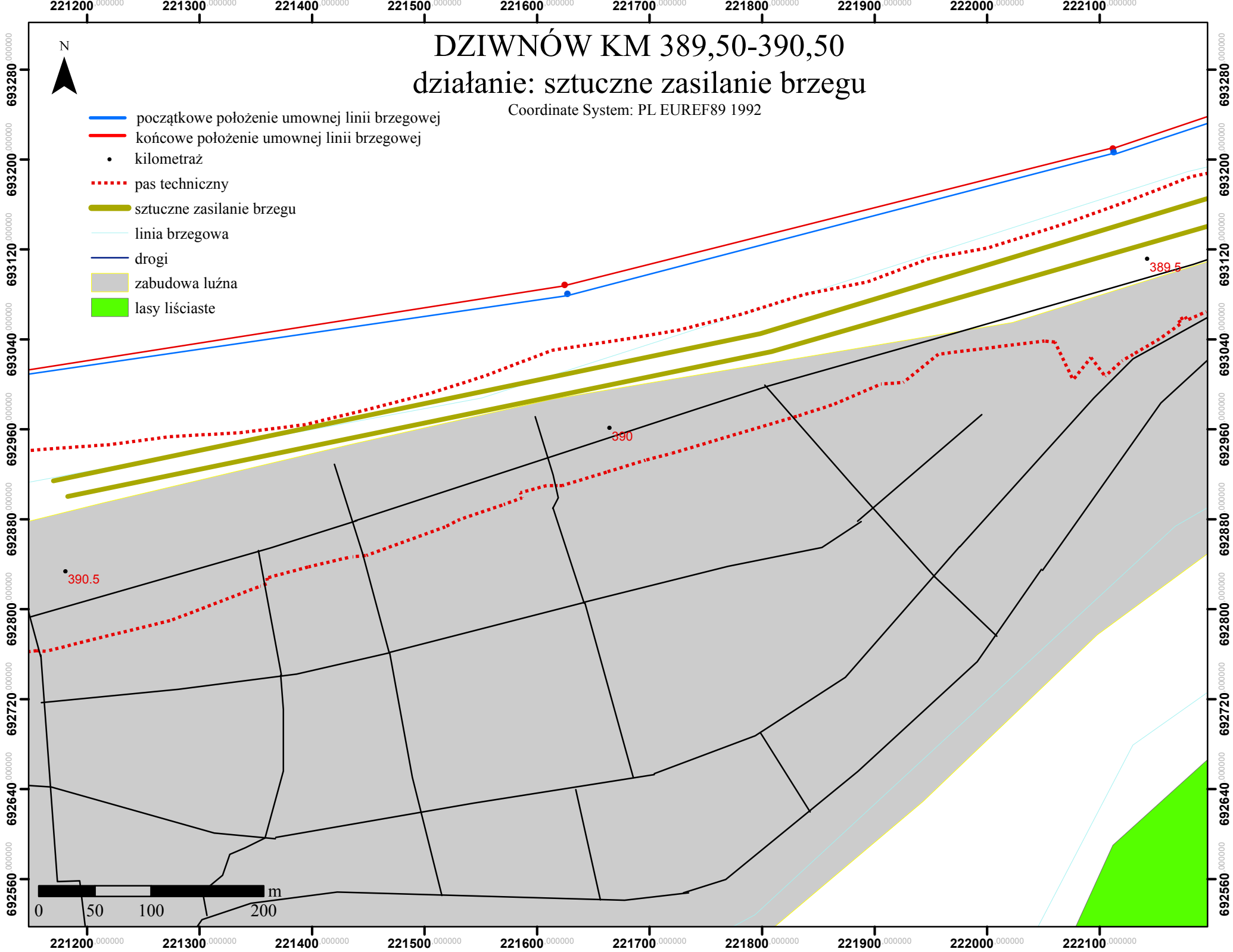
DZIWNÓW KM 389,50-390,50

działanie: sztuczne zasilanie brzegu

Coordinate System: PL EUREF89 1992



-  początkowe położenie umownej linii brzegowej
-  końcowe położenie umownej linii brzegowej
-  kilometrąż
-  pas techniczny
-  sztuczne zasilanie brzegu
-  linia brzegowa
-  drogi
-  zabudowa luźna
-  lasy liściaste



221200.000000 221300.000000 221400.000000 221500.000000 221600.000000 221700.000000 221800.000000 221900.000000 222000.000000 222100.000000

693280.000000
693200.000000
693120.000000
693040.000000
692960.000000
692880.000000
692800.000000
692720.000000
692640.000000
692560.000000

693280.000000
693200.000000
693120.000000
693040.000000
692960.000000
692880.000000
692800.000000
692720.000000
692640.000000
692560.000000