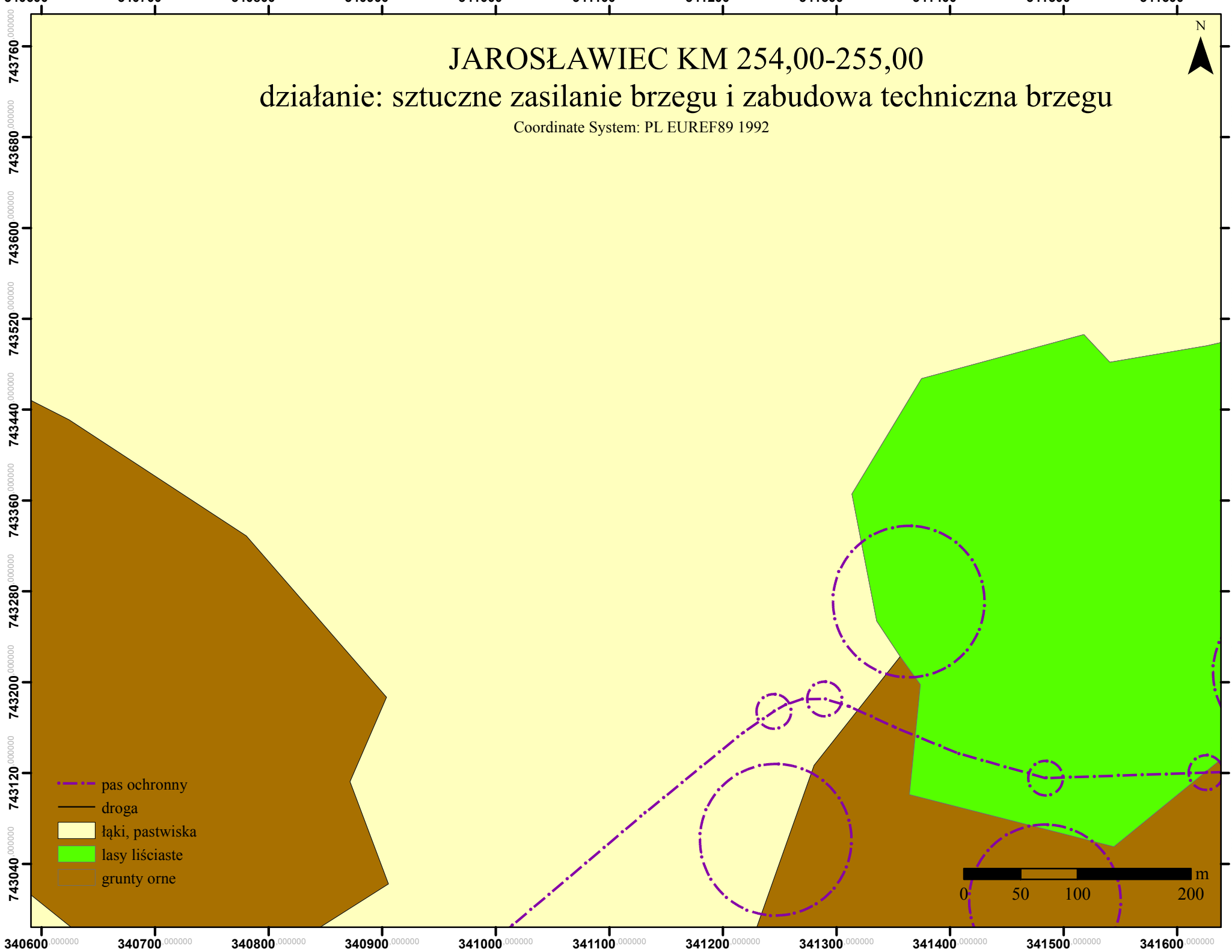







# JAROSŁAWIEC KM 254,00-255,00

## działanie: sztuczne zasilanie brzegu i zabudowa techniczna brzegu

Coordinate System: PL EUREF89 1992



-  pas ochronny
-  droga
-  łąki, pastwiska
-  lasy liściaste
-  grunty orne

