







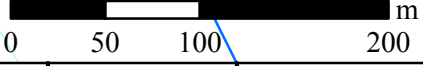


# MECHELINKI KM 96,50-97,00

## działanie: zabudowa techniczna brzegu

Coordinate System: PL EUREF89 1992

-  początkowe położenie umownej linii brzegowej
-  kilometrąż
-  linia brzegowa
-  pas techniczny
-  zabudowa techniczna brzegu
-  droga
-  grunty orne
-  zabudowa luźna



97

96.5