




Załącznik do Rozporządzenia
Ministra Gospodarki Morskiej i
Żeglugi Śródlądowej oraz Ministra
Inwestycji i Rozwoju z dnia.....




ZAŁĄCZNIK NR 4

PLAN ZAGOSPODAROWANIA PRZESTRZENNEGO MORSKICH WÓD WEWNĘTRZNYCH - PORT MORSKI W TRZEBIEŻY - RYSUNEK PLANU





Granice określone planem:

-  granica obszaru objętego planem
-  granica akwenu o określonej funkcji podstawowej
-  granica podakwenu

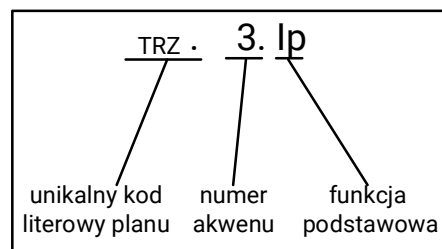
Funkcje podstawowe:

-  Ip - funkcjonowanie portu
-  T - transport
-  S - turystyka, sport i rekreacja

Elementy informacyjne:

-  granice morskich wód wewnętrznych
-  granice portu morskiego w Trzebierzy
-  granica gminy
-  stałe znaki nawigacyjne

Oznaczenie akwenu:



Oznaczenie podakwenu:

