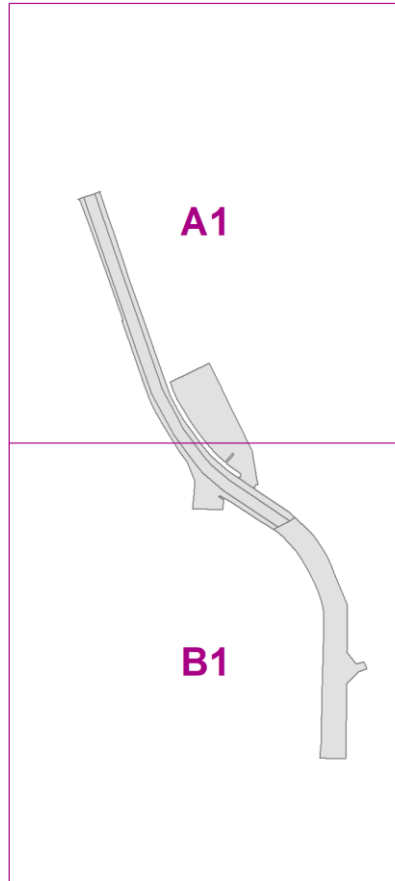
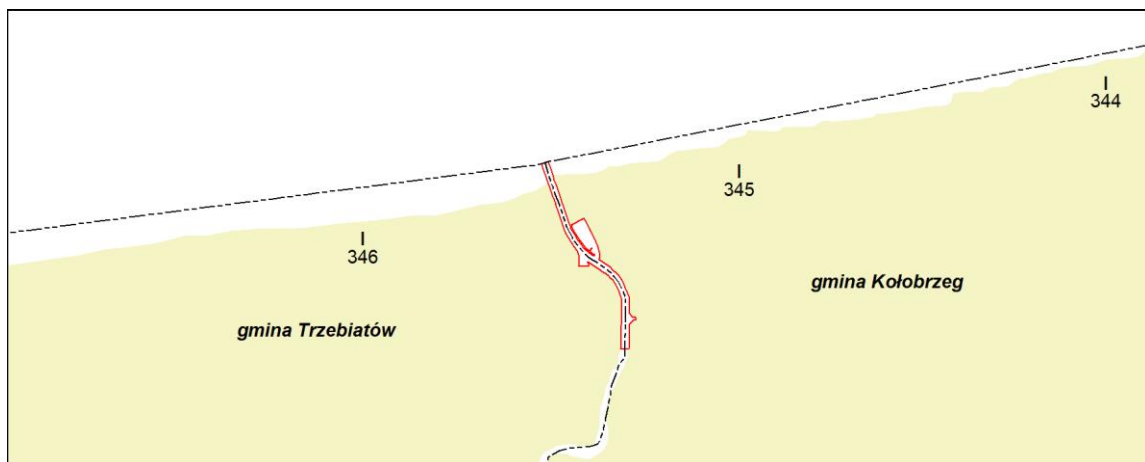


RYSUNEK UWARUNKOWAŃ

SKOROWIDZ ARKUSZY:






RYSUNEK ORIENTACYJNY OKREŚLAJĄCY LOKALIZACJĘ OBSZARU OBJĘTEGO
PLANEM W STOSUNKU DO WYBRZEŻA:













LEGENDA




Granice określone planem:

-  granica obszaru objętego planem
-  granica akwenu o określonej funkcji podstawowej
-  granica podakwenu





Elementy informacyjne:

-  Bosmanat Portu Morskiego w Dźwirzynie
-  umocnienia brzegowe w postaci narzutu kamiennego
-  granice miejscowych planów zagospodarowania przestrzennego
-  granica portu morskiego w Dźwirzynie
-  kilometraż wybrzeża
-  granica gminy
-  linia podstawowa morza terytorialnego
-  granice działek ewidencyjnych
-  pas ochronny
-  pas techniczny





Funkcje portu:

-  przeładunkowa
-  rybacka
-  sportowo-turystyczna






Infrastruktura:

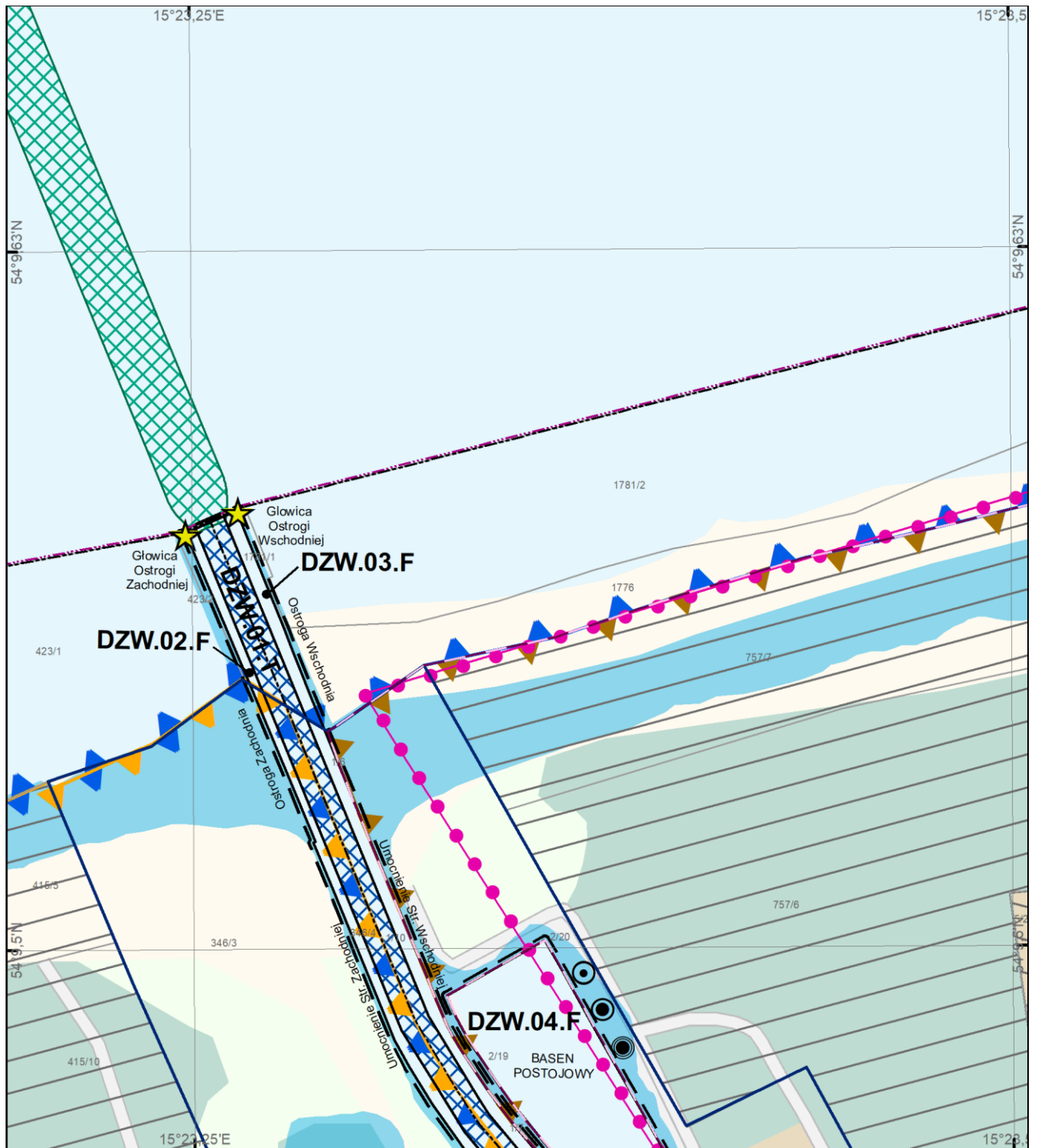
-  most
-  pirs
-  linia elektroenergetyczna niskiego napięcia
-  linia telekomunikacyjna

Infrastruktura portowa:

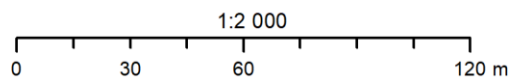
-  stałe znaki nawigacyjne
-  slip
-  tor podejściowy
-  tor wodny

Środowisko:

-  granica terenu górniczego
-  Natura 2000 - specjalne obszary ochrony siedlisk
-  Natura 2000 - obszary specjalnej ochrony ptaków
-  Obszary Chronionego Krajobrazu
-  obszary szczególnego zagrożenia powodzią wodą 100-letnią

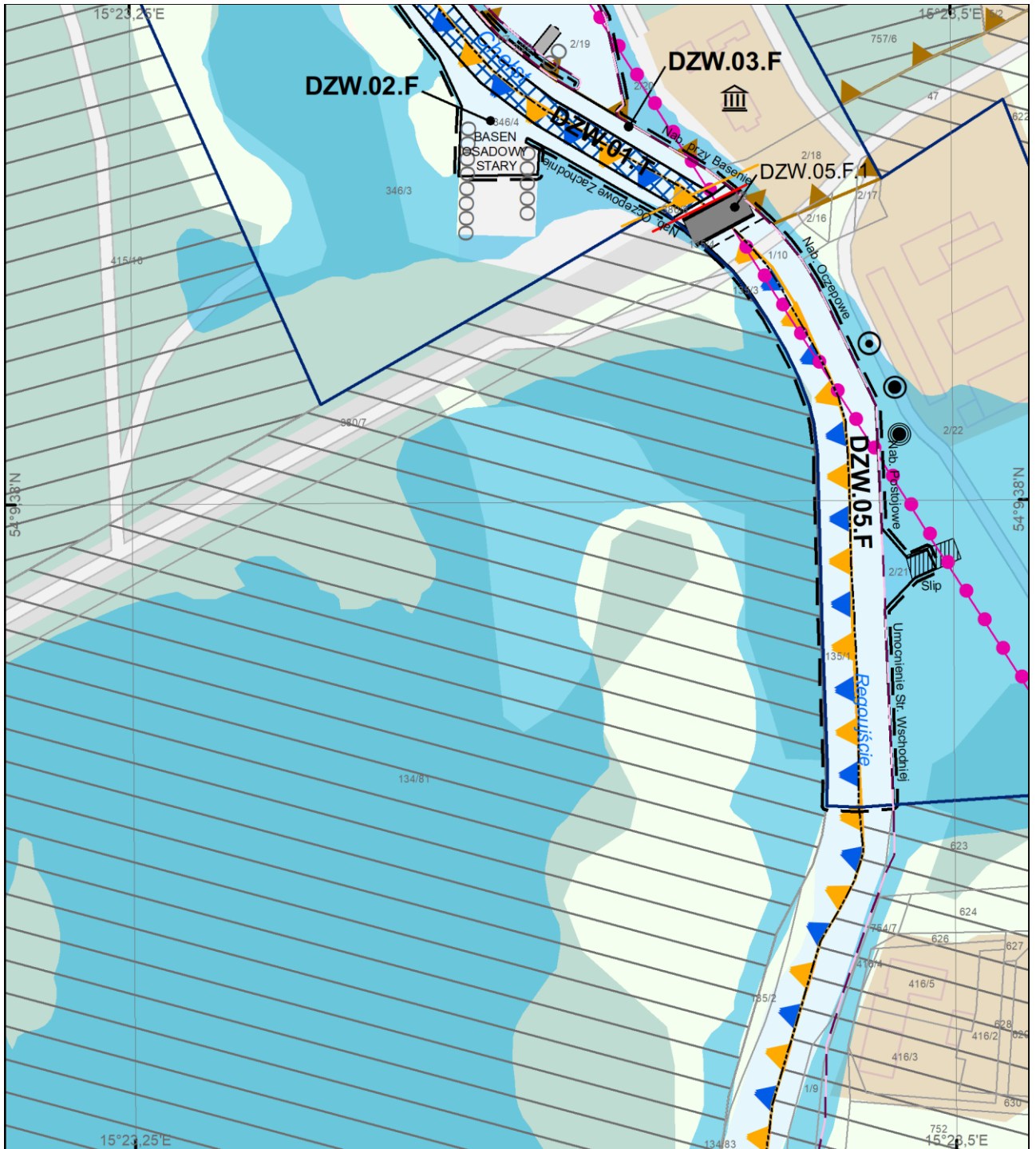


**PLAN ZAGOSPODAROWANIA PRZESTRZENNEGO
MORSKICH WÓD WEWNĘTRZNYCH - PORT MORSKI W DŻWIRZYNIE
RYSUNEK UWARUNKOWAŃ - ARKUSZ A1**

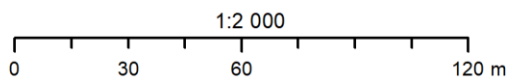


Układ odniesienia: PL-2000 strefa 5 Elipsoida odniesienia: GRS80

Data opracowania: wrzesień 2022 r.



**PLAN ZAGOSPODAROWANIA PRZESTRZENNEGO
MORSKICH WÓD WEWNĘTRZNYCH - PORT MORSKI W DŹWIRZYNIE
RYSUNEK UWARUNKOWAŃ - ARKUSZ B1**



Układ odniesienia: PL-2000 strefa 5 Elipsoida odniesienia: GRS80

Data opracowania: wrzesień 2022 r.