


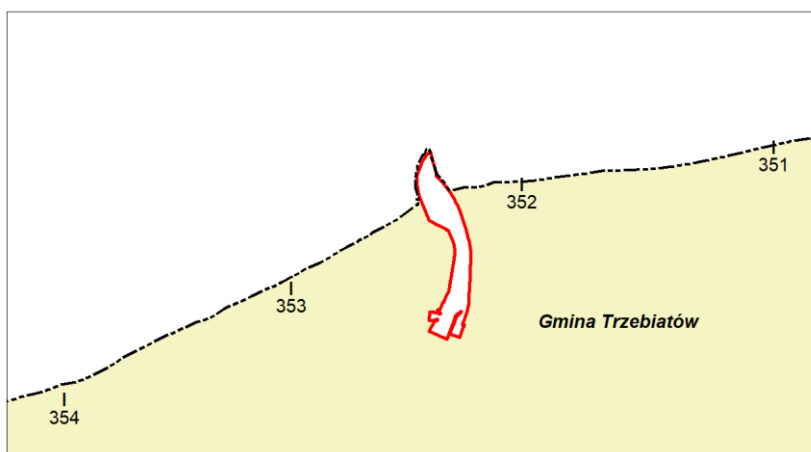
Załącznik nr 4

## RYSUNEK PLANU STANOWIĄCY CZĘŚĆ GRAFICZNĄ PLANU

Skorowidz arkuszy:





Rysunek orientacyjny określający lokalizację obszaru objętego planem w stosunku do wybrzeża:






## LEGENDA





### Granice określone planem:

-  granica obszaru objętego planem  
 granica akwenu o określonej funkcji podstawowej

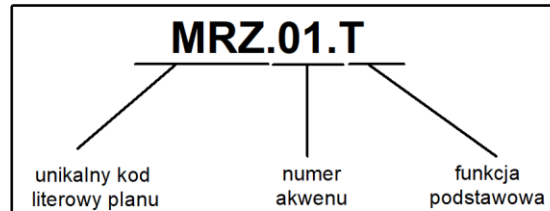
### Funkcje podstawowe:

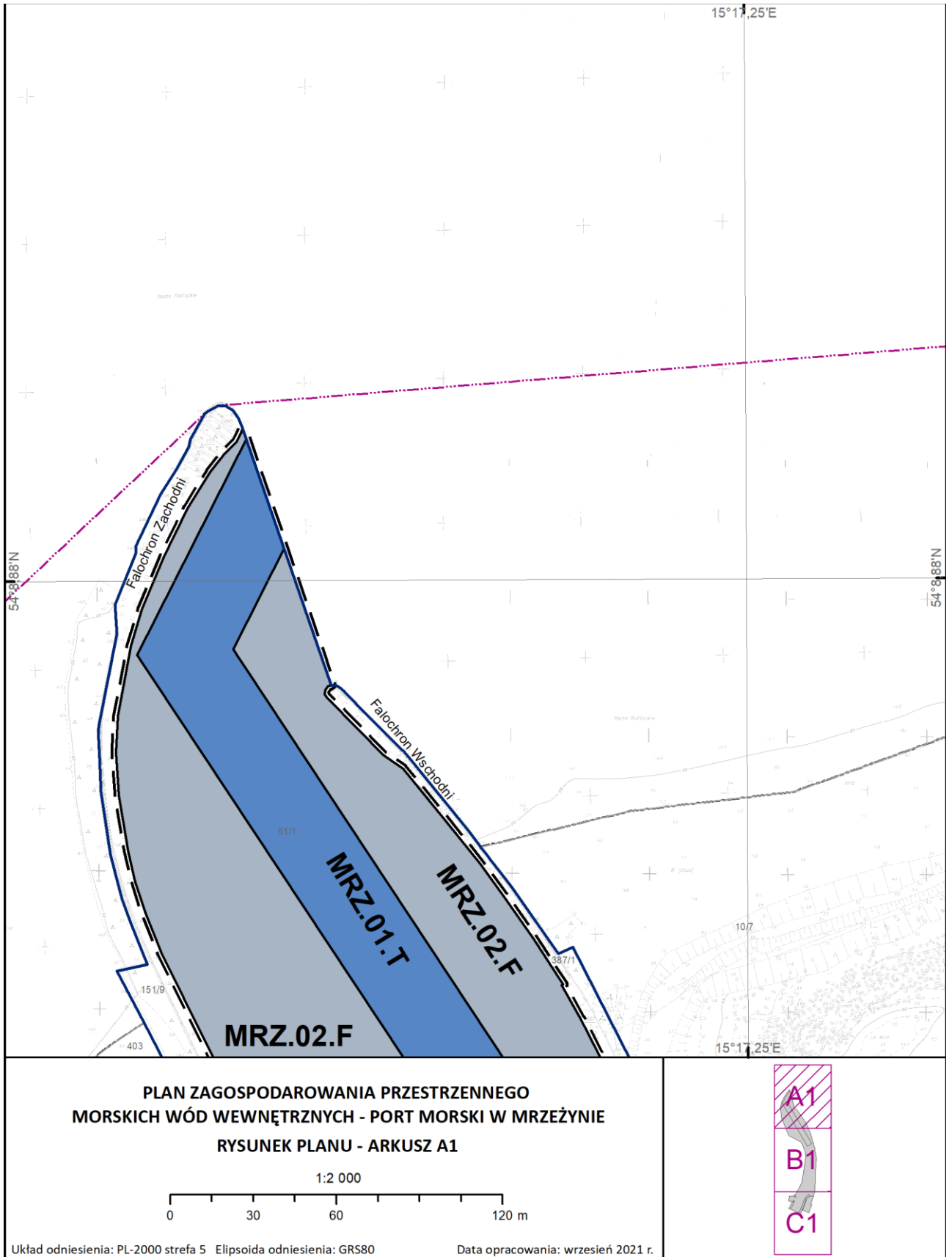
-  F - Funkcjonowanie portu  
 S - Turystyka, sport i rekreacja  
 T - Transport

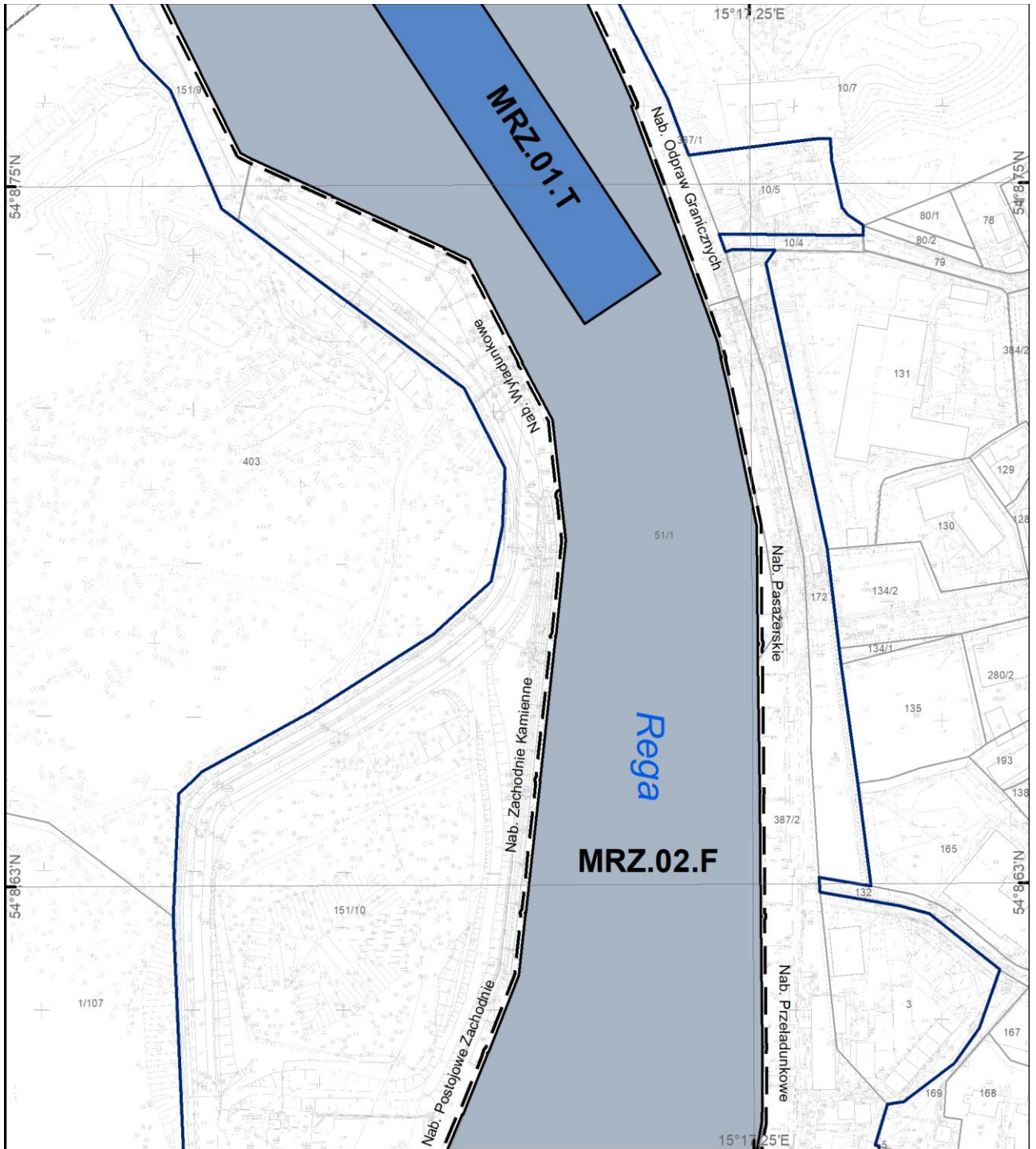
### Elementy informacyjne:

-  granica portu morskiego w Mrzeżynie  
 linia podstawowa morza terytorialnego  
 granica gminy  
 granice działek ewidencyjnych

### OZNACZENIE AKWENU:








**PLAN ZAGOSPODAROWANIA PRZESTRZENNEGO  
MORSKICH WÓD WEWNĘTRZNYCH - PORT MORSKI W MRZEŻYNIE  
RYSUNEK PLANU - ARKUSZ B1**

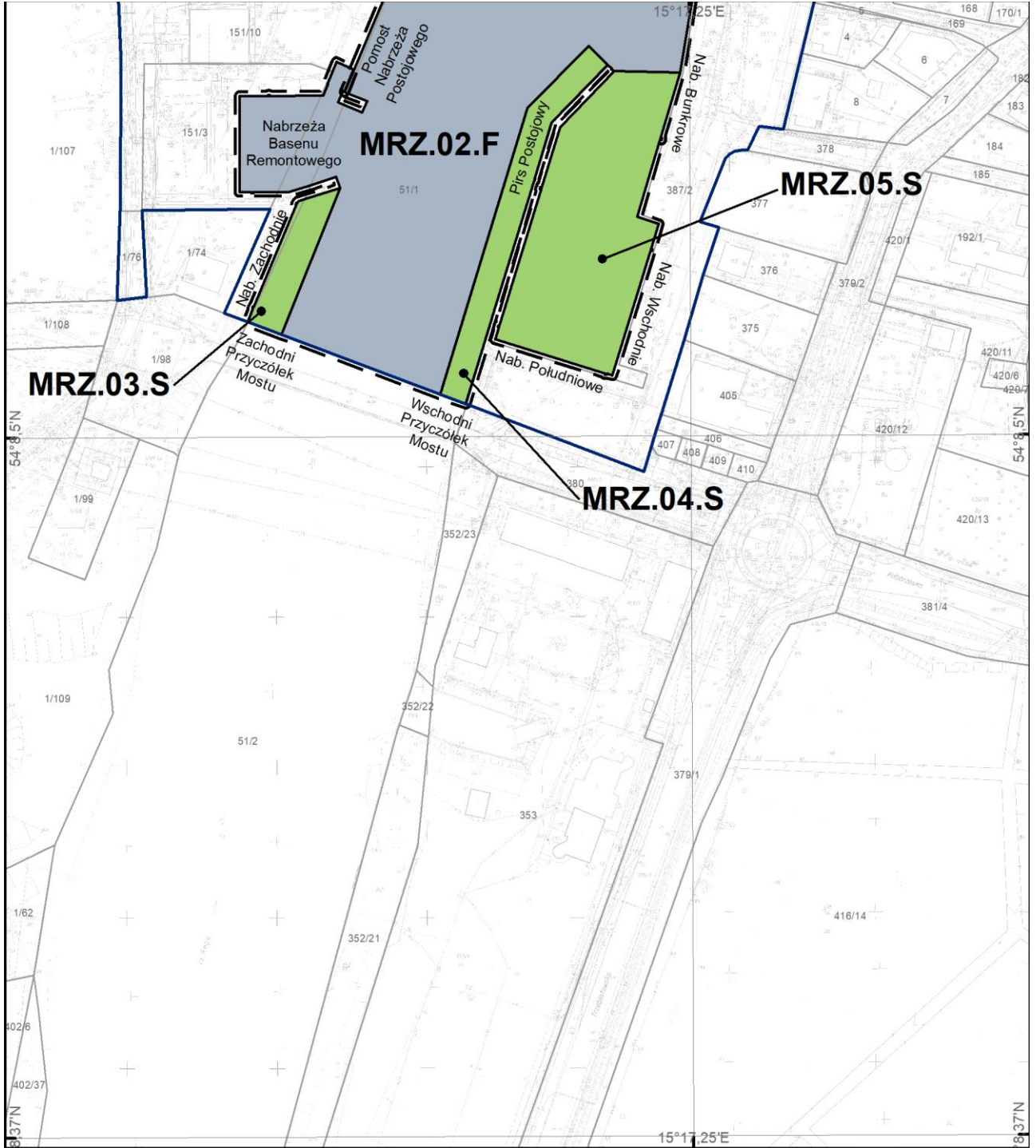
1:2 000



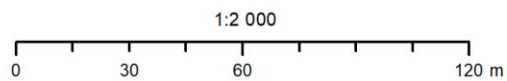
Układ odniesienia: PL-2000 strefa 5 Elipsoida odniesienia: GRS80

Data opracowania: wrzesień 2021 r.





**PLAN ZAGOSPODAROWANIA PRZESTRZENNEGO  
MORSKICH WÓD WEWNĘTRZNYCH - PORT MORSKI W MRZEŻYNIE  
RYSUNEK PLANU - ARKUSZ C1**



Układ odniesienia: PL-2000 strefa 5 Elipsoida odniesienia: GRS80

Data opracowania: wrzesień 2021 r.