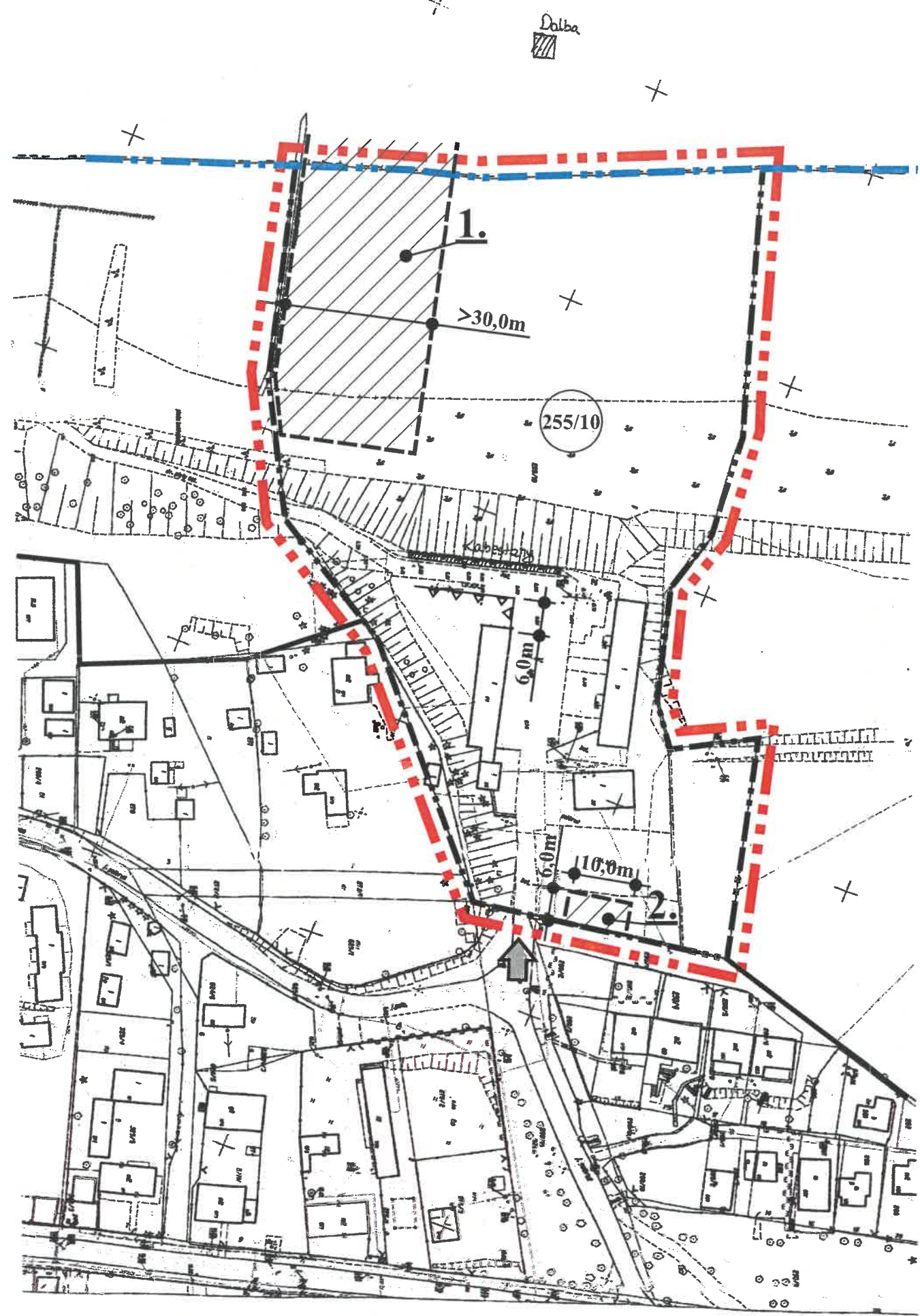









WÓJT GMINY POSTOMINO
76-113 POSTOMINO
tel. (059) 810 8593, fax. (059) 810 8584

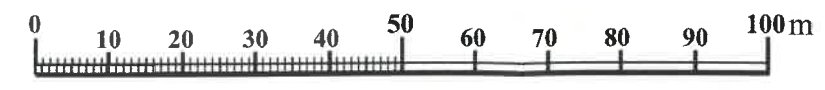
Załącznik do decyzji o lokalizacji inwestycji celu publicznego nr...*31/2014*...z dnia...*11.05.2014*...2014 r.

WÓJT
Jędrzej Bojkowski



OZNACZENIA

-  GRANICE OBOWIĄZYWANIA DECYZJI
-  GRANICA MORZA TERYTORIALNEGO
-  GRANICE MORSKIEJ PRYZYSTANI RYBACKIEJ
-  1. REJON LOKALIZACJI MOLA WYŁADOWCZEGO
-  2. REJON LOKALIZACJI STACJI TRANSFORMATOROWEJ
-  NIEPRZEKRACZALNA LINIA ZABUDOWY PROJ. MASZYNOWNI
-  WJAZD NA DZIAŁKĘ ISTNIEJĄCY



Wydruk w skali 1 : 1000

OPRACOWAŁ:

mgr inż. arch Jędrzej Alkiewicz
nr upraw. 966/89

02020 0 27 10 m 1